





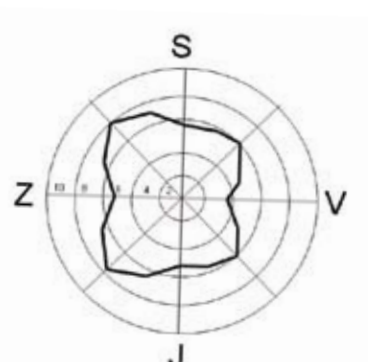
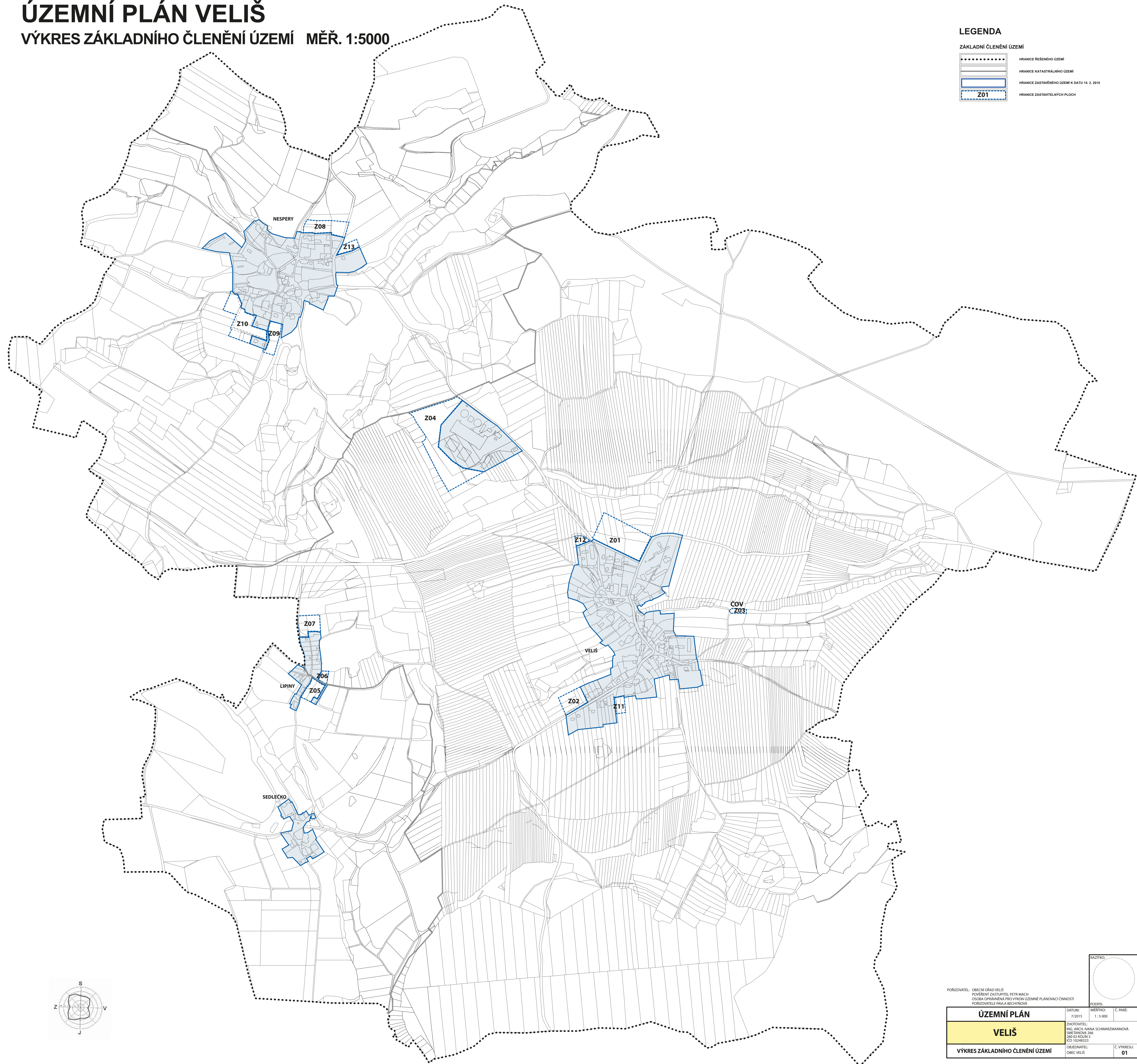
# ÚZEMNÍ PLÁN VELIŠ

VÝKRES ZÁKLADNÍHO ČLENĚNÍ ÚZEMÍ MĚŘ. 1:5000

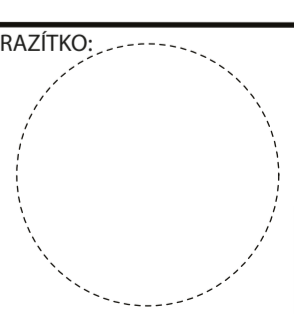
## LEGENDA

### ZÁKLADNÍ ČLENĚNÍ ÚZEMÍ

	HRANICE REŠENÉHO ÚZEMÍ
	HRANICE KATASTRÁLNÍHO ÚZEMÍ
	HRANICE ZASTAVĚNÉHO ÚZEMÍ K DATU 15. 2. 2015
	HRANICE ZASTAVITELNÝCH PLOCH



PORÍZOVATEL: OBECNÍ ÚŘAD VELIŠ  
POVĚŘENÝ ZASTUPITEL: PETR MACH  
OSOBA OPRAVNĚNÁ PRO VÝKON ÚZEMNĚ PLÁNOVACÍ ČINNOSTI  
PORÍZOVATEL PPA A BEČHOVÁ



<b>ÚZEMNÍ PLÁN</b>	DATEM: 7/2015	MĚŘÍTKO: 1:5000	Č. PARÉ: 01
<b>VELIŠ</b>	ZHOTOVITEL: ING. ARCH. IWANA SCHWARZMANNOVÁ	SMEŘENÍ: 006	280 02 KOLÍN 3
VÝKRES ZÁKLADNÍHO ČLENĚNÍ ÚZEMÍ	ORJEDNATEL: OBEC VELIŠ	Č. VÝKRESU: 01	